

A-2



W14

S1

Zasad km 14973.00

Zasad km 14987.7009

P-6

54m

2+000

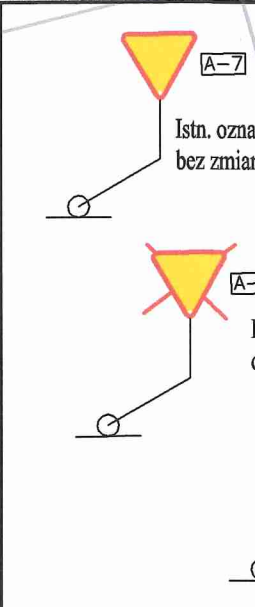
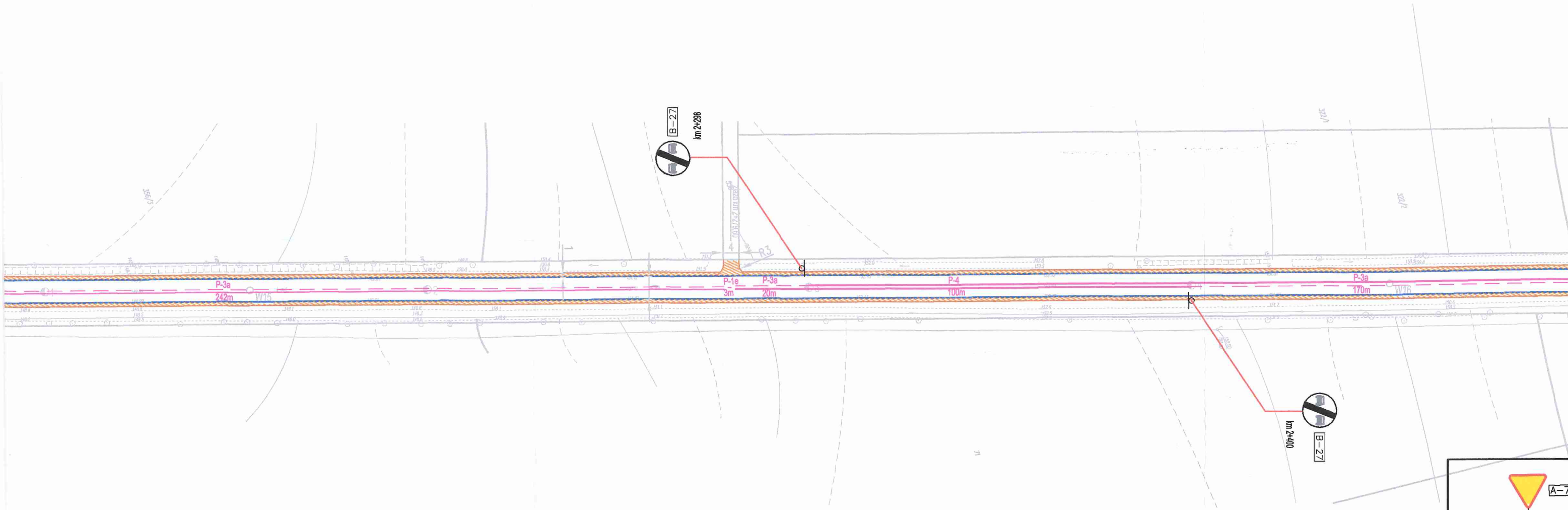
km 2+035



B-25



B-34



STAROSTA PUŁAWSKI

1. Niniejszą stałą/czasową organizację ruchu na drodze powiatowej/gminnej Nr 1516L
w miejscowości ŻERDZ, BARANÓW
zatwierdzam/opiniuję/odrzucam/odzywam do poprawek,
a) bez zmian, b) ze zmianami, c) z poprawkami w projekcie, d) w całości, e) w części

dotyczącej drogi powiatowej/gminnej Nr 140. 2023. UPD

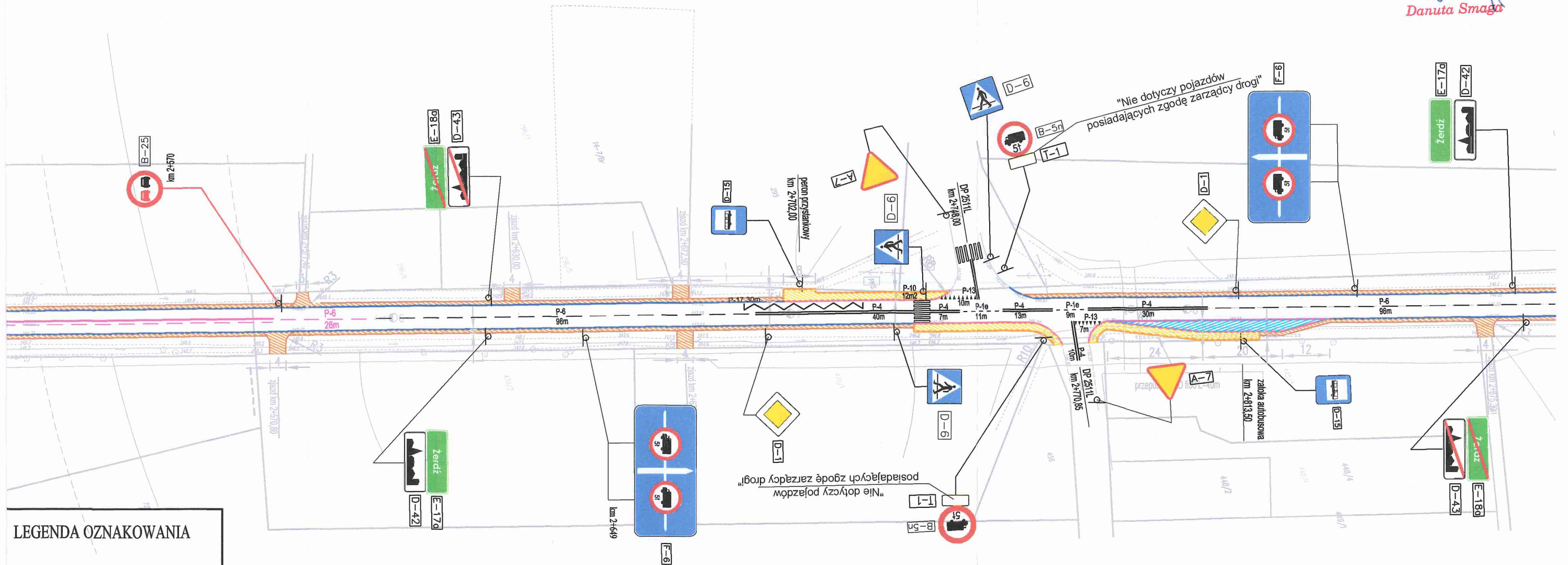
2. Nr ewidencyjny projektu KD.7120

3. Termin wprowadzenia zatwierdzonej stałej organizacji ruchu

4. Termin na wprowadzenie zatwierdzonej czasowej organizacji ruchu

5. Termin ważności zatwierdzonej organizacji ruchu 2025-07-11

Puławy, dnia 2023-07-11 podpis *Danuta Smaga*
STAROSTA
Danuta Smaga



LEGENDA OZNAKOWANIA

owanie
P-4 / 7m Istn. oznakowanie poziome bez zmian
P-4 / 7m Proj. oznakowanie poziome

n. oznakowanie
likwidacji
A-7 Proj. nowe oznakowanie pionowe

L. p.	OZNACZENIE	ELEMENT - PRZEZNACZENIE
1		Krawędź nawierzchni asfaltowej
2		Krawężnik betonowy 20x30 cm
3		Zjazdy i utwardzone pobocze z kruszywa łamanego
4		Zatoka aut. z kostki brukowej betonowej
5		Chodniki i perony z kostki brukowej qr. 6cm
6		

Investor:	Powiatowy Zarząd Dróg w Puławach ul. Składowa 1a 24-100 Puławy	
Stadium:	Projekt zmian stałej org. ruchu	Branża: inż. ruchu
Temat:	Projekt zmian stałej organizacji ruchu na drodze powiatowej nr 1516L na odcinkach: od km 1+980 do km 2+594 w miejscowości Żerdź oraz od km 9+040 do km 9+410 w miejscowości Baranów	
Nazwa rys.:	PLAN SYTUACYJNY- Żerdź	
Projektant:	mgr inż. Marcin Gajewski upr. nr LUB/0213/POOD/08	<i>SG</i>
Data:	maj 2023r	Skala: 1:1000 Nr rys.: 2